

圖3

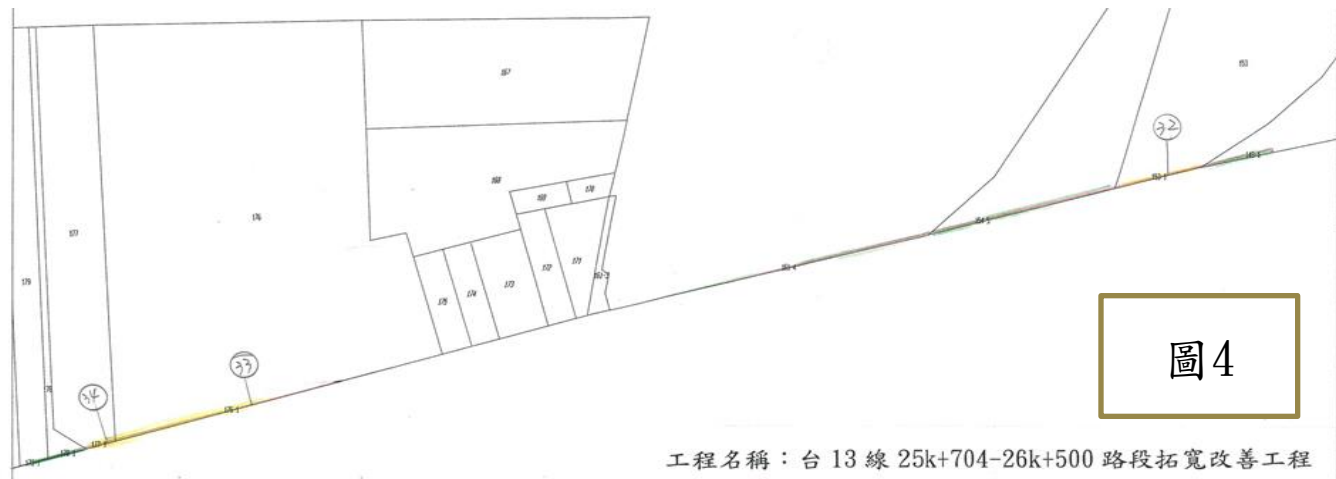


圖4

工程名稱：台 13 線 25k+704-26k+500 路段拓寬改善工程

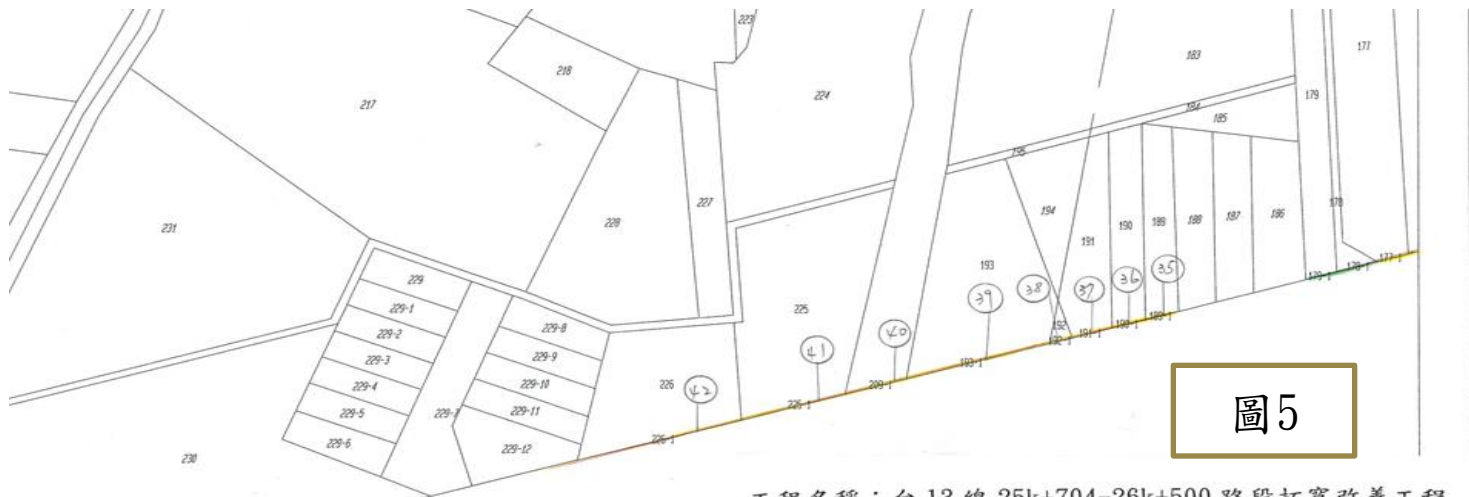


圖5

工程名稱：台 13 線 25k+704-26k+500 路段拓寬改善工程  
 土地坐落：苗栗縣苗栗市為公段  
 比例尺：1/600

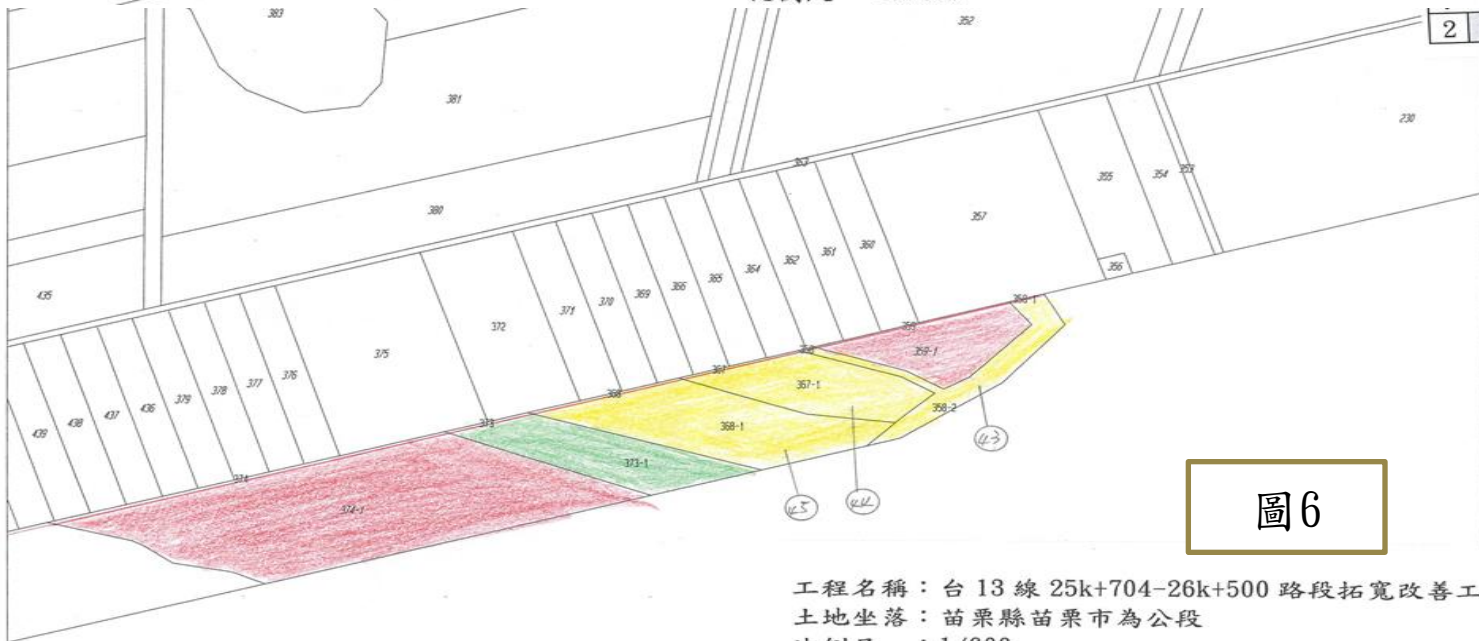


圖6

工程名稱：台 13 線 25k+704-26k+500 路段拓寬改善工程  
 土地坐落：苗栗縣苗栗市為公段  
 比例尺：1/600



工程名稱：△ 12 線 251+704-261+500 段 地 區 空 港 美 工 程

圖 7

- 圖例：
- 表工程範圍
  - 表徵收私有土地
  - 表公有用地
  - 表未登錄地
  - 表協議價購土地



圖 8





圖9